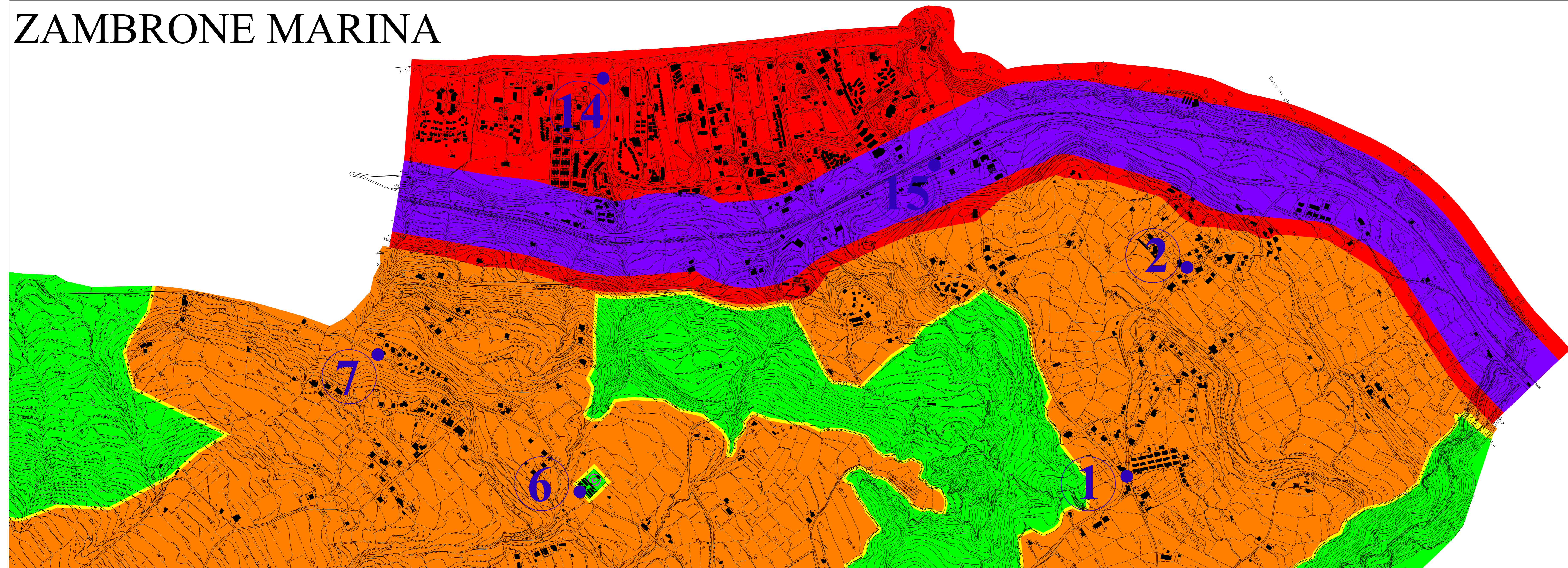


ZAMBRONE MARINA



LEGENDA

ZONIZZAZIONE ACUSTICA DEL TERRITORIO (ai sensi della Legge 447 del 26/10/1995)

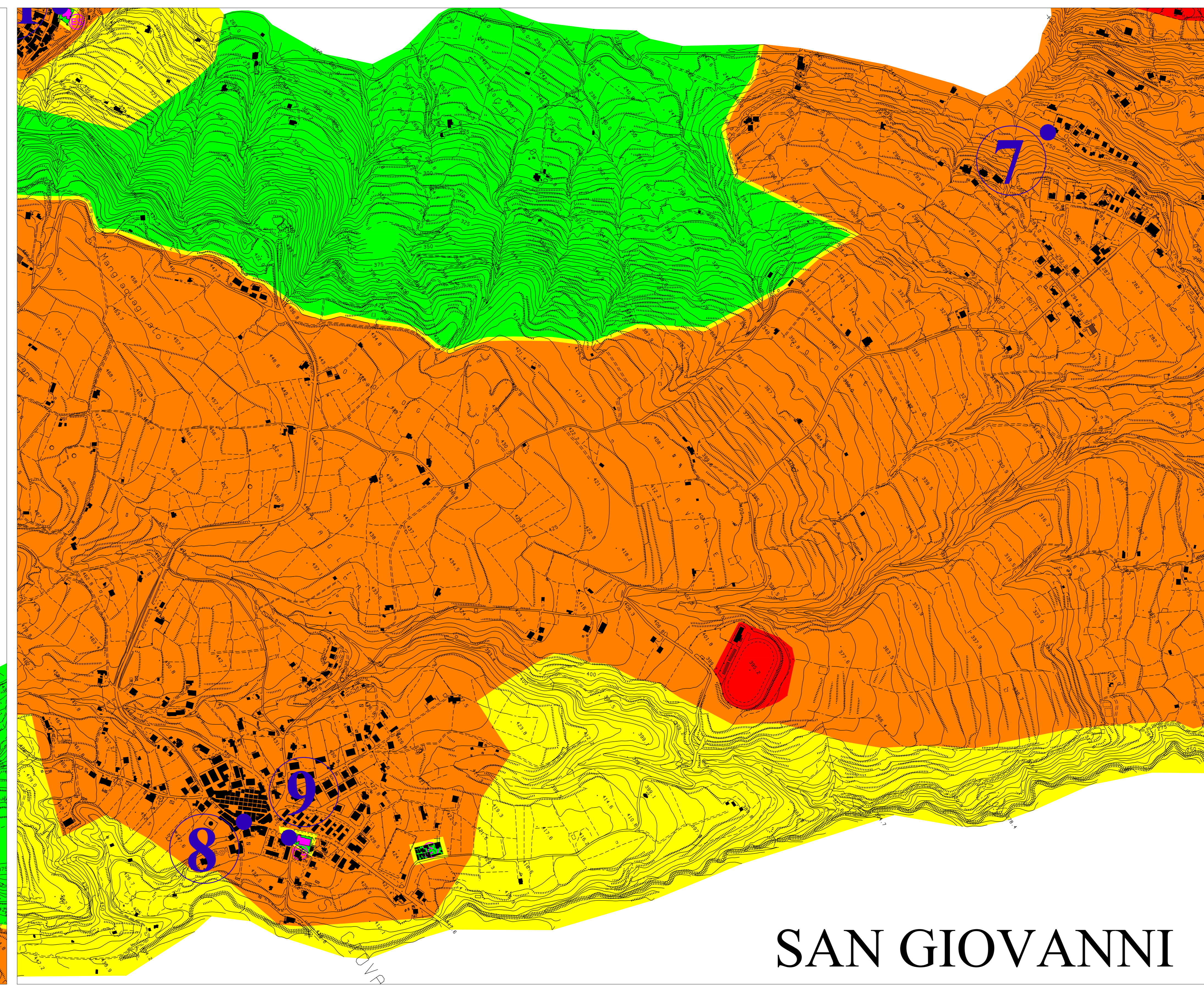
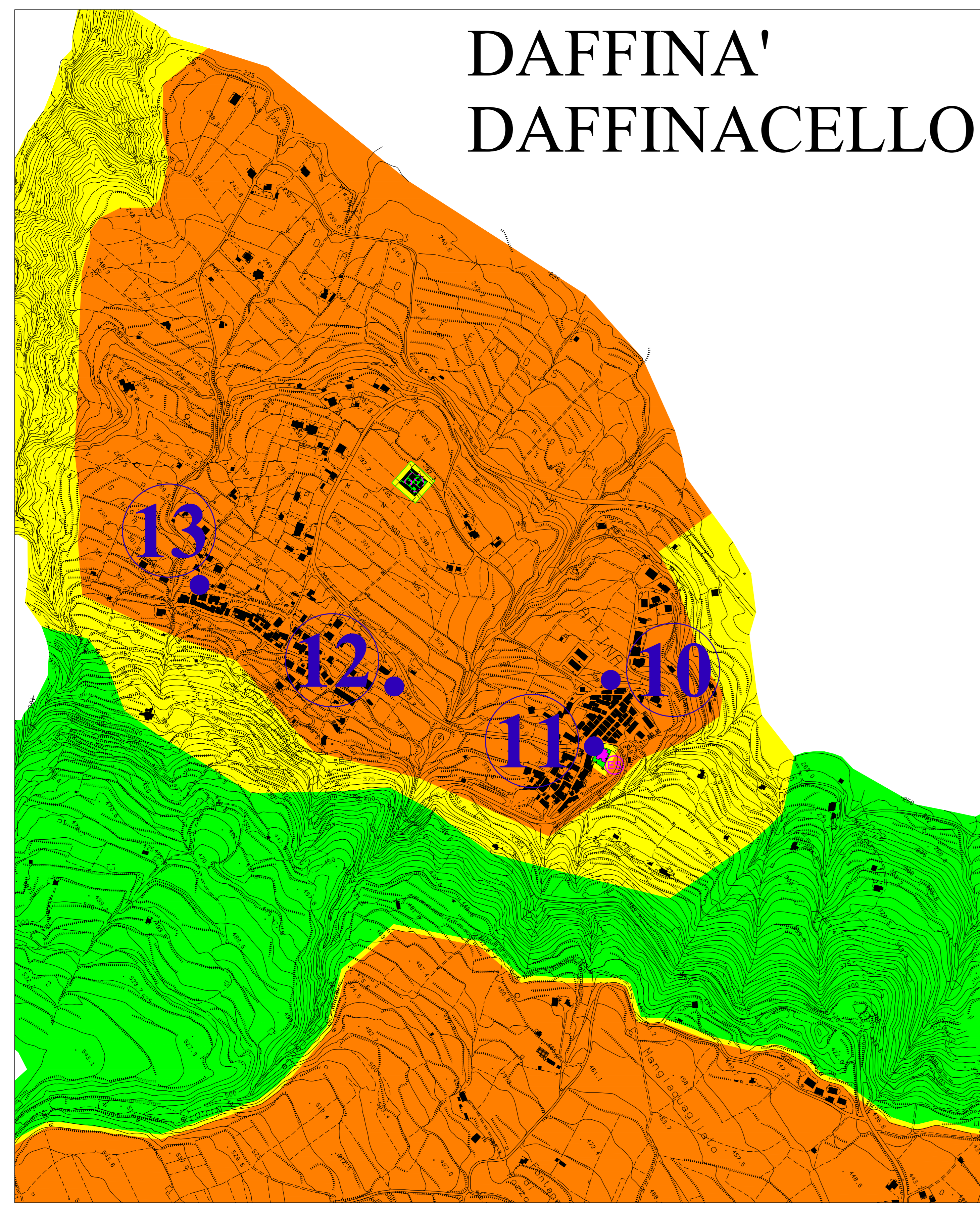
- CLASSE I - Aree particolarmente protette
- CLASSE II - Aree prevalentemente residenziali
- CLASSE III - Aree di tipo misto
- CLASSE IV - Aree ad intensa attività umana
- CLASSE V - Aree prevalentemente industriali
- CLASSE VI - Aree esclusivamente industriali

- RECELTTORE SENSIBILE
- ES EDIFICIO SCOLASTICO
- C CIMITERO
- 1 POSTAZIONE DI MISURA

LIMITI MASSIMI DEL LIVELLO EQUIVALENTE DI PRESSIONE SONORA (DBA) IN FUNZIONE DELLE CLASSI DI DESTINAZIONE D'USO DEL TERRITORIO E DEI TEMPI DI RIFERIMENTO, SECONDO LA TABELLA C DEL DPCM 14/11/97


N.°	Classi di destinazione d'uso del territorio	Tempi di riferimento	
		Diurno (06:00 - 22:00)	Notturno (22:00 - 06:00)
I	Aree particolarmente protette	50	40
II	Aree prevalentemente residenziali	55	45
III	Aree di tipo misto	60	50
IV	Aree di intensa attività umana	65	55
V	Aree prevalentemente industriali	70	60
VI	Aree esclusivamente industriali	70	70

DAFFINA' DAFFINACELLO



SAN GIOVANNI

COMUNE DI ZAMBRONE
PIANO DI ZONIZZAZIONE ACUSTICA
 (Legge Regionale n. 34 del 19 ottobre 2009 e s.m.l.)



T4-b1

SCALA: 1:5.000
 DATA: DICEMBRE 2020
 AGGIORNAMENTO:

IL SINDACO: Dott. Corrado Antonio L'ANDOLINA
 IL SEGRETARIO COMUNALE: Dott. Fabrizio LO MORO
 IL PROGETTISTA INCARICATO: PND. Gino Cesare MAURO, Ordine degli Architetti P.P.C. di CZ n. 1528
 TECNICO COMPETENTE IN ACUSTICA: Dott. Antonio ROTELLA, Elenco Nazionale C.A. n. 8130
 Resp. Area tecnica: Dott. Ing. Giuseppe LANDRO
 Resp. del procedimento: Dott. Ing. Giuseppe LANDRO

TITOLO ELABORATO

POSTAZIONI DI MISURA