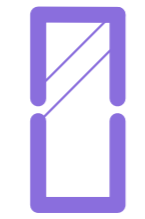


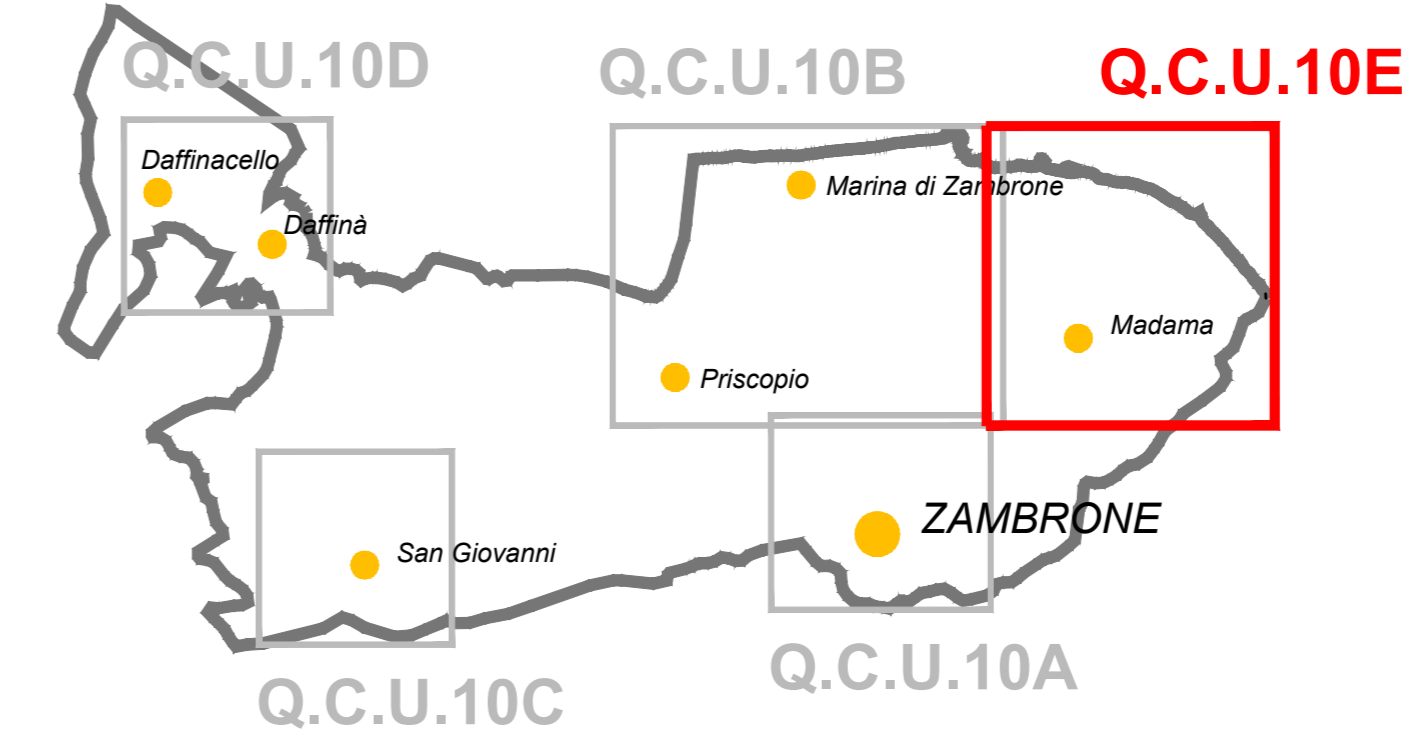
**ADEGUAMENTO AL QTR/P**  
 "Fascia Costiera" interna al 300 mt dal confine del demanio marittimo interessata dal combinato disposto (art. 11 comma 2) e (lettera "e" comma 1 art. 25) delle norme di salvaguardia sopravvenute in seguito alla Deliberazione di C.R. n. 300 del 22.04.2013, di cui al BURC suppl. straord. n. 11 del 01.06.2013.



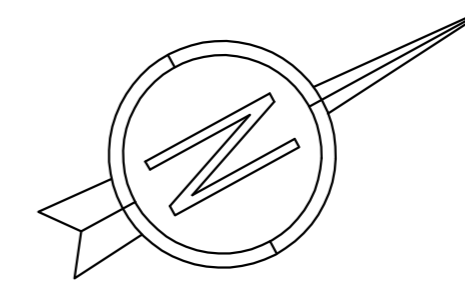
Aree interessate dalla perimetrazione definita dalla distanza di mt. 300 dalla linea demaniale S.I.D.



Aree interessate dalla perimetrazione del "centro abitato" così come previsto dal codice della strada.



TAGLIO CARTOGRAFICO



**COMUNE DI ZAMBRONE**  
 (PROVINCIA DI VIBO VALENTIA)



**PIANO STRUTTURALE COMUNALE  
 E  
 REGOLAMENTO EDILIZIO URBANISTICO**

(L.R. 16 aprile 2002 n°19)

<b>TAV.</b> Q.C.U.10E	<b>Oggetto:</b> CARTA DI SINTESI DEL R.E.U. di adeguamento alle osservazioni (Madama)
<b>Scala:</b> 1:2000	<b>Progettisti:</b> Dott. Arch. Giuseppe Carnuccio (capogruppo) Dott. Geol. T. A. Saltaglia Dott. Agr. M. Figliuzzi
<b>Data:</b> Revisione novembre 2013	<b>Collaboratore:</b> Dott. Arch. Agazio Zofrea
<b>Il Responsabile Unico del Procedimento</b>	<b>Il Sindaco</b>

**LEGENDA:**

- TERRITORIO URBANIZZATO**
  - Nucleo originario (Ambiti storici originari, ambiti della ricostruzione post sisma) - REU Art. 3.a -
  - Parti edificate (Ambiti urbani consolidati, ambiti periferici) - REU Art. 3.b -
- TERRITORIO URBANIZZABILE**
  - Aree della trasformazione attraverso Progetti Unitari - REU Art. 4.a -
  - Aree della trasformazione attraverso PAU - REU Art. 4.b -
  - Aree agricole intraurbane - REU Art. 4.c -
  - Limite tra territorio urbanizzato, urbanizzabile e territorio aperto ("mura analogiche")
- IL TERRITORIO APERTO**
  - Aree agricole a carattere produttivo - REU Art. 8.a / Art. 9 -
  - Aree agricole di salvaguardia ambientale - REU Art. 8.b -
  - Fascia di tutela agricolo-ambientale
  - Ecotone
  - Aree ad edificazione indiretta ("eredità di Piano") - REU Art. 16 -
  - Aree ad edificazione indiretta ("eredità di Piano") in corso di esecuzione - REU Art. 16 -
  - Insedimenti diffusi già presenti sul territorio aperto - REU Art. 17 -
  - Insedimenti diffusi già presenti sul territorio aperto (aree soggette a recupero degli insediamenti abusivi) - REU Art. 18 -
- SISTEMA PRODUTTIVO**
  - La "Città del turismo"
    - Nuove aree ad edificazione indiretta [(1) (2) (3) (4)] - REU artt. 20-21-22-23
    - Area puntuale di trasformazione nell'ambito della Città del turismo - REU Art. 25 -
    - Aree specializzate per servizi nell'ambito della Città del Turismo - REU Art. 26 -
    - Interventi unitari nell'ambito della Città del Turismo - REU Art. 27 -
    - Ambiti per attrezzature turistico-balneari - REU Art. 28 -
    - Area interessata da convenzione urbanistica di tipo concensuato - REU Art. 29 -
    - Ambiti produttivi di tipo artigianale - REU Art. 30 -
- SISTEMA DEI SERVIZI ESISTENTI**
  - Attrezzature per lo sport ed il tempo libero
  - Attrezzature urbane (Istruzione, Interesse Comune)
  - Verde pubblico
  - Parcheggi
- SISTEMA DEI SERVIZI DI PREVISIONE**
  - Attrezzature per lo sport ed il tempo libero - REU Art. 31 -
  - Verde pubblico - REU Art. 32 -
  - Parco urbano lineare lungo la SS 522 - REU Art. 33 -
  - Parcheggi
  - Area per la Protezione Civile soggetta a concertazione urbanistica nell'ambito del PAU di riferimento - REU Art. 34 -
  - Impianti di distribuzione carburante - REU Art. 35 -
- AREE DELLA PROTEZIONE CIVILE**
  - Area di attesa
  - Area di ammassamento soccorsi e risorse AAS
  - Area di accoglienza AR
- SISTEMA INFRASTRUTTURALE**
  - Asse stradale di connessione regionale (SS 522)
  - Linea ferroviaria (tratto Eccellente-Rosarno)
  - Viabilità intercomunale (Strade provinciali)
  - Viabilità locale
  - Nuove connessioni urbane (1)
  - Connessioni urbane e/o territoriali da potenziare
  - Nuove connessioni urbane a carattere pedonale (lungomare)
  - Asse urbani da riqualificare
  - Percorso pedonale
  - Sottopasso pedonale
  - Strade in corso di realizzazione (P.d.I.)
  - Zone non idonee - fattibilità con gravi limitazioni - REU Art. 56 punto 4 -
  - Confine comunale

(1) Il segno grafico è puramente indicativo. Esso non assume carattere vincolistico sulle aree interessate.

