SONDAGGIO S2

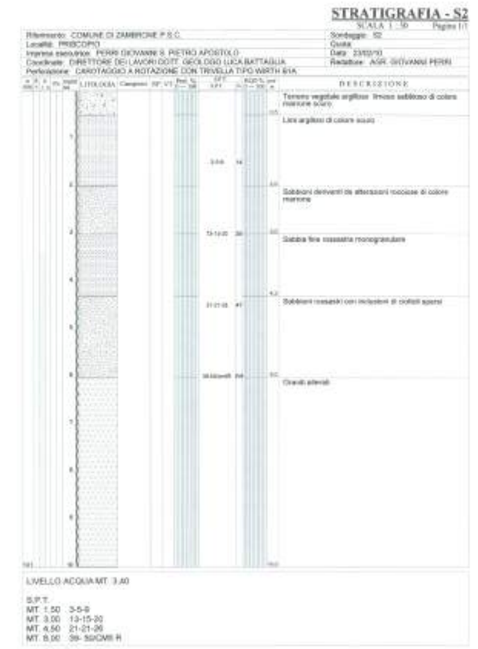

SONDAGGIO S1

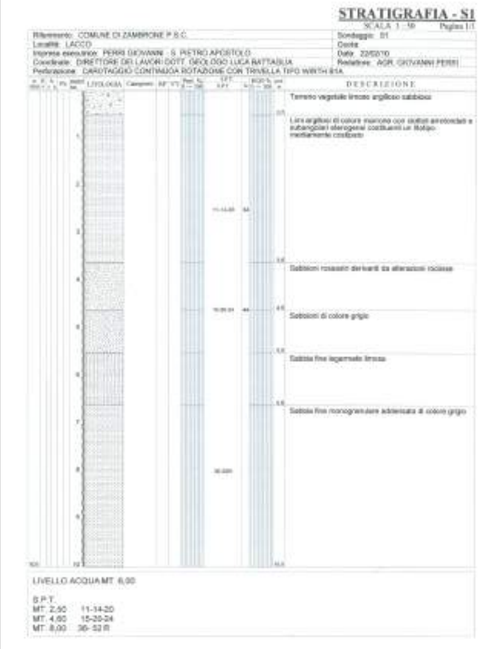

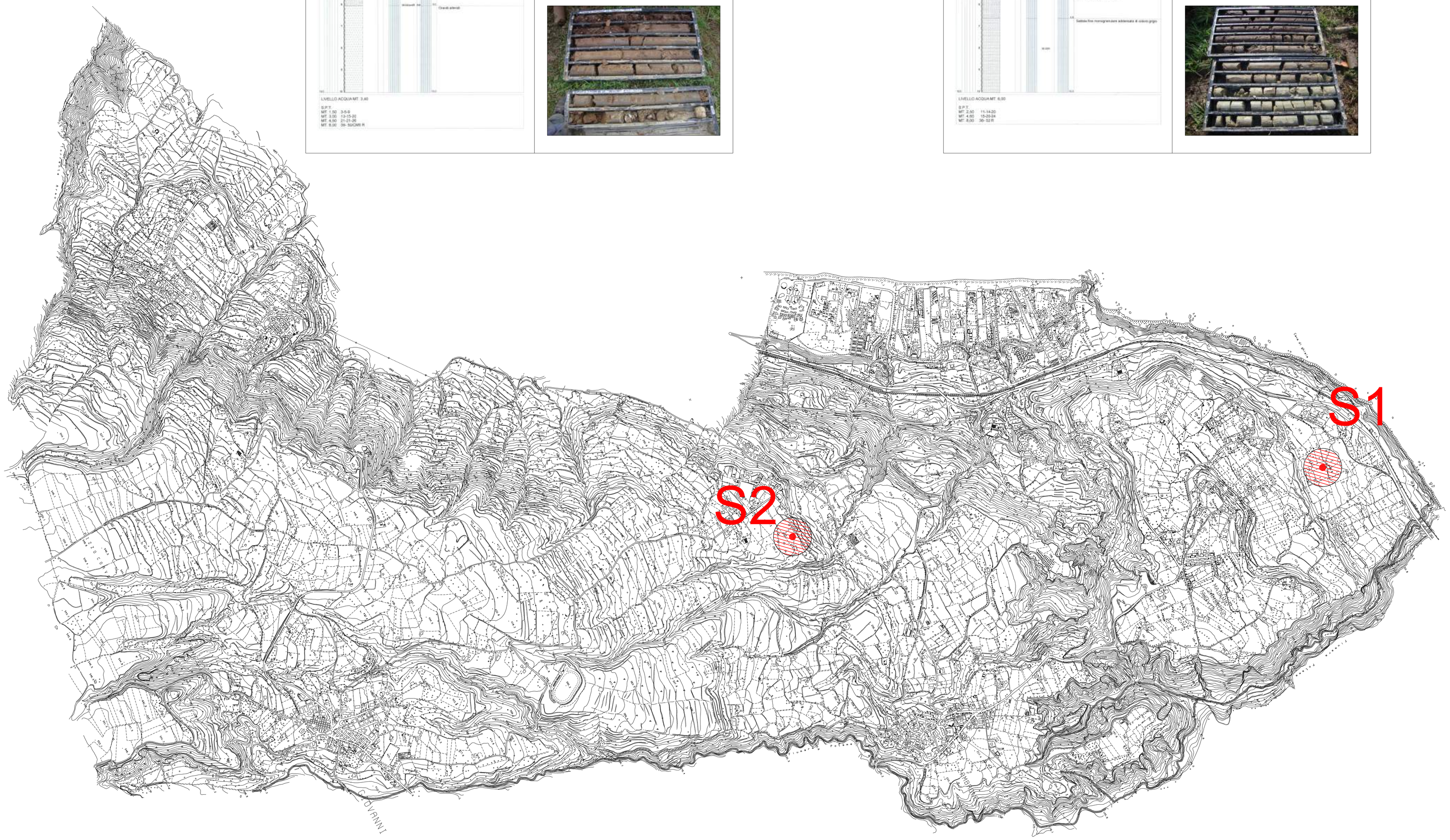

COMUNE DI ZAMBRONE

(PROVINCIA DI VIBO VALENTIA)

QUADRO CONOSCITIVO
DOCUMENTO PRELIMINARE
VAS

(L.R. 16 aprile 2002 n°19)

Tavola Q.C.G.10	**Oggetto:** CARTA CON L'UBICAZIONE DEI SONDAGGI
Scala 1:10000	**Progettisti** Dott. Arch. G. Carnuccio (capogruppo) Dott. Geol. T. A. Battaglia Dott. Agr. M. Figliuzzi Dott. Ing. P. Viola
Data Marzo 2010	**Collaboratori** Dott.ssa A. Saraco Dott. Geol. D. Trapasso **El. grafiche** Geom. D. Muggeri
Il Responsabile Unico del Procedimento	**Il Sindaco**

LEGENDA

Ubicazione del sondaggio
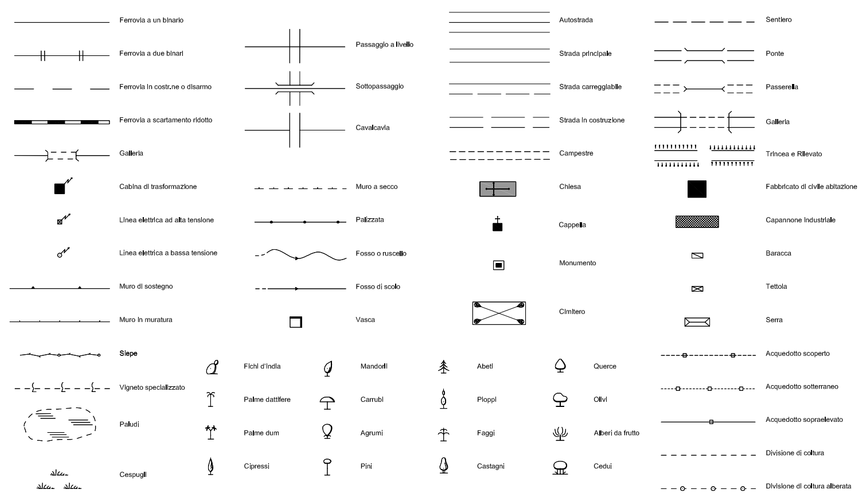
SIMBOLI TOPOGRAFICI